
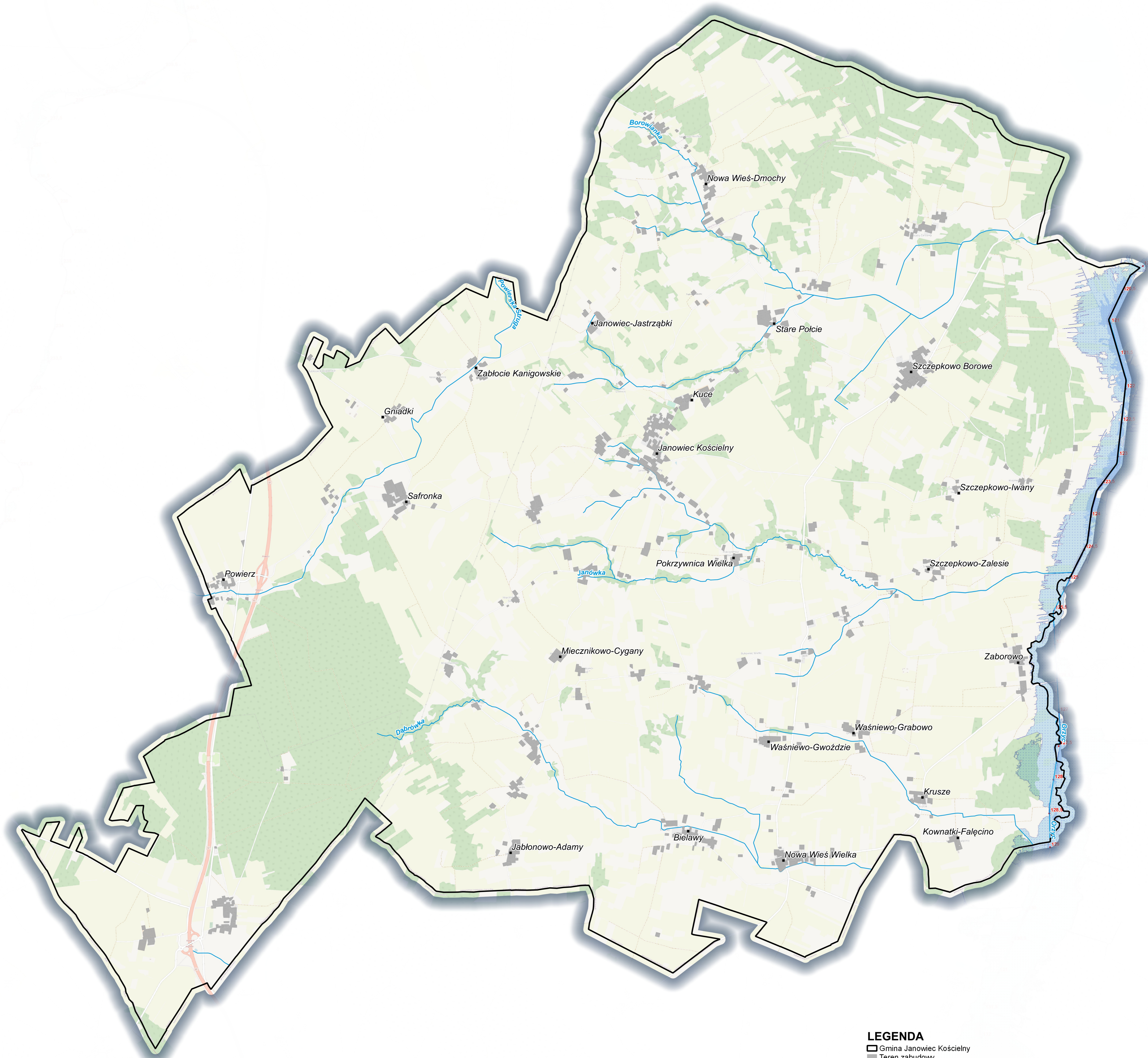



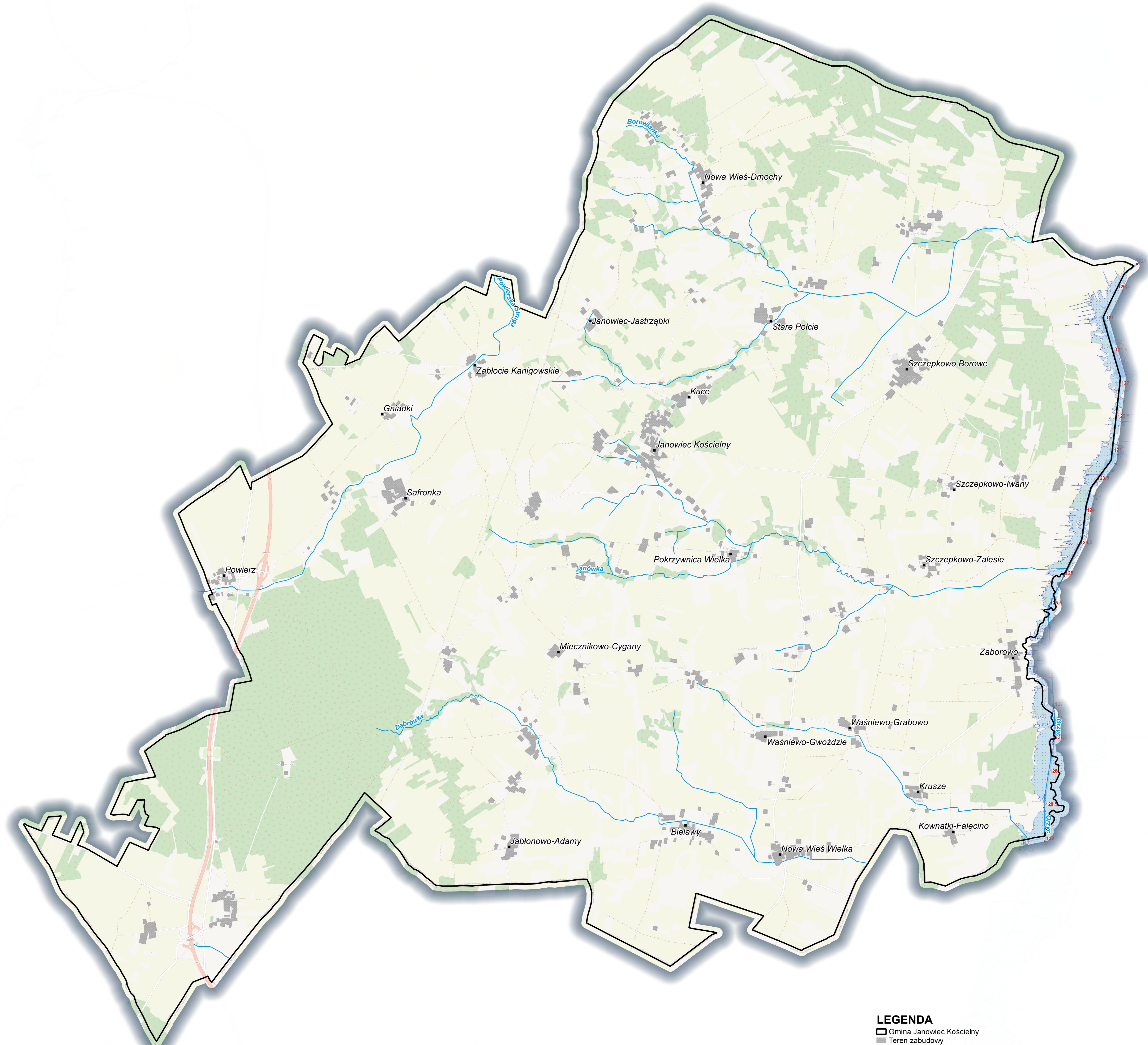
- LEGENDA**
- ▭ Gmina Janowiec Kościelny
 - Teren zabudowy
 - Rzeki
 - Q=0,2% - obszar o niskim prawdopodobieństwie powodzi raz na 500 lat - morze i rzeki

TYTUŁ OPRACOWANIA Program ochrony środowiska dla Gminy Janowiec Kościelny na lata 2023-2026		
NAZWA RYSUNKU Obszary o niskim prawdopodobieństwie powodzi raz na 500 lat Q=0,2% - zagrożenie od rzek i morza	NR. ZAŁ. 3.1	SKALA 1:20000
		
OPRACOWANIE mgr Mariusz Orzechowski		



- LEGENDA**
- Gmina Janowiec Kościelny
 - Teren zabudowy
 - Rzeki
 - Q=1% - obszar o średnim prawdopodobieństwie powodzi raz na 100 lat - morze i rzeki

TYTUŁ OPRACOWANIA		
Program ochrony środowiska dla Gminy Janowiec Kościelny na lata 2023-2026		
NAZWA RYSUNKU	NR. ZAŁ.	SKALA
Obszary o średnim prawdopodobieństwie powodzi raz na 100 lat Q=1% - zagrożenie od rzek i morza	3.2	1:20000
 <small>Pracownia analiz przestrzennych i środowiskowych</small>		
OPRACOWANIE mgr Mariusz Orzechowski		



- LEGENDA**
- Gmina Janowiec Kościelny
 - Teren zabudowy
 - Rzeki
 - Q=10% - obszar o wysokim prawdopodobieństwie powodzi raz na 10 lat - rzeki

TYTUŁ OPRACOWANIA		
Program ochrony środowiska dla Gminy Janowiec Kościelny na lata 2023-2026		
NAZWA RYSUNKU		
Obszar o wysokim prawdopodobieństwie powodzi raz na 10 lat Q=10% - zagrożenie od rzek	NR. ZAŁ.	SKALA
	3.3	1:20000
OPRACOWANIE mgr Mariusz Orzechowski		

