

Wstęp

Plan Odnowy Miejscowości Zaborowo to dokument, który określa strategię działań w sferze społeczno - gospodarczej na lata 2011-2016. Jest on planem otwartym, który w zależności od potrzeb mieszkańców oraz pozyskiwanych środków finansowych będzie mógł być aktualizowany i korygowany. Wynikające z aktualnej oceny potrzeby miejscowości mogą być dopisywane do listy zadań planu, możliwa będzie też zmiana kolejności realizacji zadań w latach 2011-2016 w zależności od uruchomienia i dostępu do funduszy unijnych.

Plan ten jest jednym z najważniejszych elementów odnowy wsi, jej rozwoju oraz poprawy warunków pracy i życia mieszkańców. Jego celem jest podtrzymanie lub utworzenie atrakcyjności wsi Zaborowo jako miejsca zamieszkania. Sporządzenie i uchwalenie takiego dokumentu stanowi niezbędny warunek przy aplikowaniu o środki finansowe w ramach „Programu Rozwoju Obszarów Wiejskich” działanie „Odnowa i rozwój wsi”, jak również stanowić będzie wytyczne dla władz Gminy Janowiec Kościelny przy opracowaniu kierunków rozwoju miejscowości Zaborowo. Realizacja działania „Odnowa i rozwój wsi” tworzy warunki dla rozwoju społeczno-ekonomicznego obszarów wiejskich i aktywizacji ludności wiejskiej przez wsparcie inwestycyjne przyznawane na realizację projektów związanych z zagospodarowaniem przestrzeni publicznej, w tym utrzymaniem, odbudową i poprawą stanu dziedzictwa kulturowego i przyrodniczego wsi oraz podniesienie atrakcyjności turystycznej obszarów wiejskich.

Niniejsze opracowanie zawiera charakterystykę miejscowości, inwentaryzację zasobów służącą odnowie miejscowości, analizę SWOT, czyli mocne i słabe strony miejscowości, planowane zadania inwestycyjne i przedsięwzięcia aktywizujące społeczność lokalną wraz z szacunkowym kosztorysem i harmonogramem zadań.

Obszarem realizacji Planu Odnowy Miejscowości Zaborowo jest miejscowość Zaborowo wchodząca w skład Gminy Janowiec Kościelny, a okres realizacji zadań w nim zawartych obejmuje lata 2011-2016.

I. CHARAKTERYSTYKA MIEJSCOWOŚCI ZABOROWO

1.1. Położenie

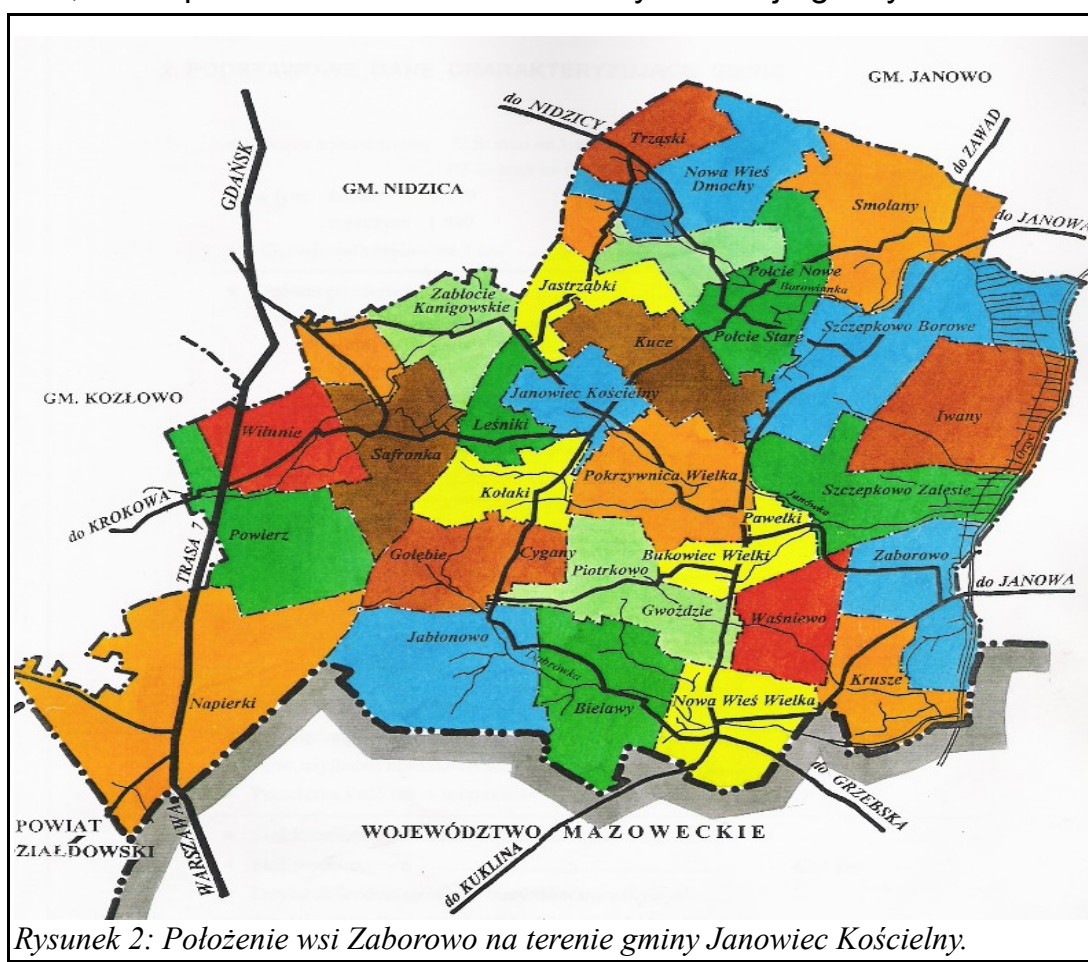
Miejscowość Zaborowo położona jest w południowo – wschodniej części gminy Janowiec Kościelny, powiat nidzicki, województwo warmińsko – mazurskie. W latach 1975-1998 miejscowość należała administracyjnie do województwa olsztyńskiego.

Zaborowo znajduje się w odległości ok. 11 km od siedziby gminy (Janowiec Kościelny), ok. 28 km od siedziby powiatu (Nidzica) oraz ok. 80 km od Olsztyna (miasto wojewódzkie).



Rysunek 1: Położenie miejscowości na mapie Polski

Wieś sąsiaduje z innymi miejscowościami gminnymi: m.in. Krusze, Waśniewo-Grabowo, Szczepkowo Zalesie. Zaborowo leży na skraju gminy Janowiec Kościelny.



Rysunek 2: Położenie wsi Zaborowo na terenie gminy Janowiec Kościelny.

1.2. Rys historyczny

Rys historyczny miejscowości Zaborowo ściśle wiąże się z historią gminy Janowiec Kościelny i sięga XIII-ego wieku. Obszar położony na północny wschód od lewego brzegu rzeki Orzyc, nazwany był Pobożem. Zamieszkiwała je drobna szlachta zaściankowa, a nazwa Poboże pochodzi najprawdopodobniej od niezwykłej pobożności tych ludzi i wielkiej miłości do Boga. Poboże zamieszkiwane przez szlachtę cząstkową jest charakterystyczne dla terenów objętych wcześniej osadnictwem drobnoszlacheckim. Na skutek podziałów rodzinnych lub odsprzedawania części majątków, średniozamożne domy szlacheckie zmieniały się w gniazda szlachty cząstkowej, a nawet zagrodowej. Jedną z przyczyn przemawiającą za tak gęstym osadnictwem drobnoszlacheckim na Pobożu była bliskość ważnego szlaku handlowego z Bramy Morawskiej na Prusy. Poboże zamieszkiwali tylko Polacy. Niemieckich kolonistów ani Żydów nie było. Pod względem narodowościowym Poboże jest jednorodne. Najstarsze wzmianki o wsiach drobnoszlacheckich na Pobożu sięgają roku 1401. Gmina Janowiec Kościelny do roku 1955 należała do województwa warszawskiego, powiatu mławskiego. Stanowiła ona najdalej wysunięty na północ cypel powiatu mławskiego, sięgający małym zakosem na pograniczu Prus Wschodnich i Janowa. Połowa gminy, licząca 25 km. stanowiła jednocześnie granice państwa polskiego od Prus Wschodnich.

1.3. Powierzchnia

Ogólna powierzchnia areалу obrębu Zaborowo wynosi 464,1125 ha.

	Zaborowo
Powierzchnia ogólna	464,1125 ha
Użytki rolne	352,7805 ha
Nieuzytki	4,2600 ha
Tereny osiedlowe zabudowane	5,2030 ha
Tereny komunikacyjne	8,5500 ha
Inne tereny	93,319

Tabela 1: Wybrane z dane z rejestru gruntów

1.4. Liczba ludności

Liczbę ludności w miejscowości Zaborowo przedstawia poniższa tabela:

ZAMELDOWANI		
Kobiety	68	52%
Mężczyźni	64	48%
Razem:	132	

Tabela 2: Liczba ludności – stan na dzień 04.04.2011 r.

Mieszkańcy o stałym zameldowaniu	130
Mieszkańcy zameldowani czasowo	2

Tabela 3: Rodzaj zameldowania – stan na dzień 04.04.2011 r.

WIEK MIESZKAŃCÓW			
	Przedprodukcyjny	Produkcyjny	Poprodukcyjny
Kobiety	12	40	16
Mężczyźni	13	40	11
Ogółem	25	80	27

Tabela 4: Podział mieszkańców według wieku – stan na dzień 04.04.2011 r.

Dane: Ewidencja Ludności – Urząd Gminy Janowiec Kościelny

Miejscowość Zaborowo zamieszkuje porównywalna liczba kobiet i mężczyzn. Zagroženiem jest niska liczba kobiet i mężczyzn w wieku przedprodukcyjnym. Znaczną część ludności stanowią jednak osoby w wieku produkcyjnym ok. 61%.

1.5. Bezrobocie

Miejscowość Zaborowo mimo, iż jest wsią typowo rolniczą stopa bezrobocia – tak jak na terenie całego powiatu nidzickiego – jest wysoka. Na koniec stycznia 2011 stopa bezrobocia dla powiatu wyniosła 21,2 %. Poniższa tabela przedstawia stopę bezrobocia w powiecie za rok 2010. Od początku roku 2010 stopa bezrobocia zmalała. Na początku bieżącego roku zanotowano jednak wzrost tej liczby.

2011	(%)
31.01.2011	21,2
2010	(%)
31.12.2010	19,5
30.11.2010	18,0
31.10.2010	17,6
30.09.2010	17,1
31.08.2010	17,3
31.07.2010	17,9
30.06.2010	18
31.05.2010	19
30.04.2010	20,6
31.03.2010	22,3
28.02.2011	22,3
31.01.2010	21,8

Tabela 5: Stopa bezrobocia w powiecie nidzickim (Źródło : GUS)

1.6. Określenie przestrzennej struktury.

Miejscowość Zaborowo posiada typ zabudowy zagrodowej zwartej, w której przeważają domy jednorodzinne. Zabudowa parterowa i jednopiętrowa, dachy strome, dwuspadowe.



Rysunek 3: Zdjęcie satelitarne zabudowy wsi Zaborowo. (Źródło: geoportal.gov.pl)

1.7. Obszary o szczególnym znaczeniu dla zaspokojenia potrzeb mieszkańców we wsi Zaborowo.

W miejscowości brakuje obiektu o szczególnym znaczeniu dla zaspokojenia potrzeb mieszkańców, który sprzyjałby nawiązaniu kontaktów społecznych. Takim miejscem może stać się planowana adaptacja na świetlicę wiejską zakupionego budynku oraz zagospodarowany teren wokół niej. Obiekt znajduje się w centrum wsi, co jest dużym atutem służącym integracji społeczeństwa.

II. INWENTARYZACJA ZASOBÓW

2.1. Zasoby przyrodnicze.

Zarówno Zaborowo jak i pozostała część gminy Janowiec Kościelny leży na obrzeżu głównych systemów powiązań przyrodniczych zarówno o randze krajowej jak i lokalnej. Wschodnia i północno-wschodnia część gminy to korytarz ekologiczny związany z doliną Orzyca włączony w granice Obszaru Chronionego Krajobrazu obejmującego znaczną część województwa warmińsko-mazurskiego. W koncepcji krajowej sieci ekologicznej ECONET-POLSKA obszar gminy leży na pograniczu dwóch obszarów węzłowych o znaczeniu międzynarodowym: Obszaru Puszczy Kurpiowskiej (resztki dawnej Puszczy Zielone) oraz Obszaru Zachodniomazurskiego. Zarówno jeden obszar węzłowy jak i drugi wyróżniają się z otoczenia bogactwem ekosystemów i stopniem naturalności. W obrębie obszarów węzłowych mieszczą się biocentra i strefy buforowe, w których występują nagromadzenia największych walorów przyrodniczych. Tak właśnie została zakwalifikowana dolina Orzyca. W układzie zlewniowym blisko 80% obszaru gminy należy



do zlewni rz. Narwi . Niewielki północno-wschodni fragment gminy leży w zlewni rz. Nidy (Wkry), natomiast z południowo-zachodniego wody odprowadzane są do rz. Wieczfnianki. Cała gmina należy do zlewni Wisły.

Gmina Janowiec Kościelny tak jak całe województwo warmińsko-mazurskie znajduje się w granicach obszaru funkcjonalnego "Zielone Płuca Polski" obejmującego swym zasięgiem północno-wschodnią część Polski.

Ekologiczny system obszarów chronionych w gminie Janowiec Kościelny to jedynie Obszar Chronionego Krajobrazu o wzmożonej kategorii ochrony, obejmujący wschodnią i północno-wschodnią część obszaru gminy, związany z doliną Orzyca i jego dopływem Borowianką. Łączna powierzchnia Obszaru Chronionego Krajobrazu wynosi 4 093 ha, tzn. 30% powierzchni gminy. Część powierzchni miejscowości Zaborowo znajduje się w granicach Obszaru Chronionego Krajobrazu.

Lasy w gminie Janowiec Kościelny zajmują 18,8 % powierzchni. Są to głównie lasy publiczne (61,8%), wśród których 90,3% stanowią lasy państwowe zarządzane przez Nadleśnictwo Nidzica w ramach Regionalnej Dyrekcji Lasów Państwowych w Olsztynie. Dość dużą powierzchnię zajmują lasy prywatne – 37,9% pozostające w znacznym rozdrobnieniu i rozproszeniu.

Lp.	Nazwa obrębu	Pow. ogólna arealu w ha	Powierzchnia lasów i zadrzewień w ha	Lesistość %
1.	Zaborowo	464,11	84,00	18,09

Tabela 6: Stopień lesistości


Warunki klimatyczne

Wg podziału Polski na Regiony klimatyczne W. Okołowicza Zaborowo jak i cała gmina Janowiec Kościelny znajduje się w regionie Mazurskim, w obrębie krainy w której nakłada się na pośredni wpływ Bałtyku oddziaływanie wschodniego kontynentalizmu. Znajduje to swój wyraz we wzrastających amplitudach temperatury ku wschodowi, w dość krótkim lecie oraz w przedłużającej się zimie, na ogół chłodniejszej w części wschodniej i północnej regionu oraz w zwiększonej liczbie dni pochmurnych. Charakterystyczne dane

meteorologiczne dla tej krainy to: średnia temperatura stycznia – 3,0°C, lipca 17,8°C, zima trwa średnio 95 dni, lato także 95 dni, liczba dni pogodnych (z zachmurzeniem poniżej 2) wynosi średnio w roku 50 dni i pochmurnych (z zachmurzeniem ponad 8) 130 dni, opad średni roczny wynosi 550 mm, szata śnieżna utrzymuje się przez 80 dni – średnio w roku. Średnie roczne usłonecznienie (ilość godzin ze słońcem) jest wysokie, gdyż wynosi 4,4 godz./dobę. W okresie intensywnej wegetacji (VI-IX) w poszczególnych miesiącach np. w czerwcu, średnie usłonecznienie w godz./dobę wynosi 8,2, w lipcu 7,4, w sierpniu 6,6 i we wrześniu 5,6. Zatem sytuacja pod tym względem jest bardzo dobra. Istotne znaczenie posiadają informacje dotyczące czasu trwania poszczególnych pór roku np. wiosna (temperatura 5 – 15°C) trwa średnio 60 dni, lato (średnia temperatura ponad 15°C) 95 dni, jesień (ze średnią temperaturą 15 – 5°C) 60 dni, przedzime (ze średnią temperaturą 5 – 0°C) 35 dni i zima (ze średnią temperaturą poniżej 0°) 95 dni. Początek wiosny przypada pomiędzy 1.IV. a 11.IV; lato średnio 1.VI; jesień ok. 1.IX i zima ok. 1.XII. Ta ogólnej natury charakterystyka klimatu regionu wymaga dokładniejszej analizy na podstawie danych ze stacji meteorologicznych leżących na terenie rozpatrywanej gminy, bądź w jej najbliższym sąsiedztwie o podobnych warunkach fizjograficznych. Na terenie gminy Janowiec Kościelny brak jest stacji meteorologicznej, w związku z tym charakterystykę klimatu – oparto na danych ze stacji meteorologicznej w Mławie, którą uznano za reprezentatywną dla rozpatrywanego terenu. Stacja ta znajduje się ok. 15 km na południowy-zachód od gminy i położona jest w zbliżonych warunkach fizjograficznych. Okres obserwacji (1951-70) obejmujący 20-lecie, jest dostatecznie długi dla dokonania charakterystyki klimatu tego terenu.

Fauna i flora

Zaborowo ma charakter typowo rolniczy, nadal jednak zachowały się tu tereny bardzo atrakcyjne przyrodniczo. Rozmieszczenie siedlisk i ostoje zwierząt ściśle pokrywają się z rozmieszczeniem szaty roślinnej na terenie gminy oraz ciekami wodnymi. Intensyfikacja rolnictwa, włączając w to



Rysunek 5: Gniazdo bocianie w miejscowości Zaborowo.

intensywne nawożenie przy użyciu nawozów sztucznych jak również powszechne stosowanie środków ochrony roślin, melioracje odwodnieniowe i intensyfikację gospodarki leśnej, zredukowały różnorodność siedlisk i spowodowały ich zubożenie. Szereg gatunków związanych z lasami pierwotnymi, wycofało się ze znacznych obszarów. Pomimo tych niesprzyjających okoliczności świat zwierzęcy reprezentowany jest jeszcze przez dość liczne gatunki i rodzaje. Z większych zwierząt najczęściej spotkać można dziki i zające, rzadziej sarny, lisy i jelenie. Spośród ptaków zamieszkujących te obszary wymienić należy przede wszystkim różne gatunki kaczek, kurek wodnych, murawie, w lasach puchacza, kanię rudą i gołębia siniaka. Na polach występuje, aczkolwiek coraz rzadziej kuropatwa pospolita, a wokół siedzib ludzkich bardzo licznie bocian biały. Do rzeki Orzyc powróciły bobry. Wschodnia część gminy od wsi Smolany po Krusze i dalej Grzebsk, Chmielewo (gm. Wieczfnia) to zachodni fragment ostoi o randze krajowej wielu gatunków ptaków oraz ssaków łownych związana z doliną Orzyca, wymieniana w literaturze jako jedna z ważniejszych ostoi w kraju. Ostoja ta obejmuje górną część doliny Orzyca od jej źródeł aż do mostu na szosie Janowo-Mława. Dolina jest zabagniona, zajmują ją zarośla wierzbowe, trzcinowiska i kępy olszyn. Część doliny użytkowana jest jako łąki kośne i pastwiska. W ostoi tej gniazdują m.in. bocian czarny, bocian biały, trzmiełojad, błotnik stawowy, błotnik łąkowy, orlik krzykliwy, cietrzew, derkacz, żuraw, rycyk.

2.2. Dziedzictwo kulturowe.

Ślady osadnictwa starożytnego, nowożytnego, wczesnośredniowiecznego jakimi są kurhany znajdują się na terenie całej gminy. W miejscowości Zaborowo znajduje się jeden z takich obiektów. Ten zabytek archeologiczny (nr rejestru C-



Rysunek 6: Rzeka Orzyc płynąca w pobliżu wsi.

241 wpisany 8 czerwca 1998 roku) zlokalizowany jest ok. 50 m od drogi z Krusza do Szemplina Wielkiego – zachodnia krawędź doliny rzeki Orzyc.

Kurhan ten jest o charakterze sepulkralnym posiadającym własną formę terenową. Pod współczesną powierzchnią gruntu znajdują się skomplikowane struktury przestrzenne (warstwy kulturowe) będące pozostałością wielorakich procesów związanych z obrządkiem pogrzebowym realizowanych w przeszłości przez człowieka na tym terenie.

Stanowi on bardzo cenne źródło naukowe do poznania historii starożytnej tych terenów w wielu aspektach kultury materialnej i duchowej. Ponadto ze względu na posiadanie własnej formy terenowej obiekt posiada wartość krajobrazową i dydaktyczną. Inne obiekty zabytkowe w Zaborowie to:

- siedlisko nr 53:
 - dom mieszkalny, drewn.,(o charakterze dworcowym), pocz. XX w.
 - obora, kam./głina
 - stodoła, kam./drewno
- 64/ 35-62 ślady osadnictwa starożytnego
- 65/ 35-62 ślady osadnictwa starożytnego
- 66/ 35-62 ślady osadnictwa starożytnego
- 67/ 35-62 ślady osadnictwa starożytnego
- 70/ 35-62 ślady osadnictwa, neolit.



Rysunek 7: Kurhan w miejscowości Zaborowo.

2.3. Obiekty i tereny

Na terenie miejscowości nie ma obiektu kulturowego, w którym mieszkańcy mogliby się spotykać. W 2010 roku w ramach funduszu sołectkiego Gmina zakupiła budynek po byłej zlewni mleka w Zaborowie z przeznaczeniem na świetlicę wiejską. Budynek ten wymaga jednak adaptacji i remontu.



Rysunek 8: Budynek po byłej zlewni mleka z przeznaczeniem na świetlicę wiejską.



Rysunek 9: Budynek po byłej zlewni mleka z przeznaczeniem na świetlicę wiejską.

2.4. Infrastruktura społeczna

Ochrona zdrowia

Na terenie miejscowości nie istnieje Ośrodek Zdrowia, nie są świadczone również żadne usługi lekarskie. Najbliższy Ośrodek Zdrowia znajduje się w Janowcu Kościelnym. Na terenie gminy usługi lekarskie świadczone są także w miejscowości Powierz. Na terenie gminy w Janowcu Kościelnym znajduje się Punkt Apteczny. Opiekę szpitalną zapewnia Zespół Opieki Zdrowotnej w Nidzicy.

Edukacja

W miejscowości Zaborowo nie funkcjonuje żadna szkoła. Dzieci dowożone są do Szkoły Podstawowej w Waśniewie – Grabowie i Gimnazjum w Zespole Szkół w Janowcu Kościelnym. Na terenie gminy Janowiec Kościelny nie ma szkół ponadgimnazjalnych. Najbliższe szkoły znajdują się w Nidzicy.

Bezpieczeństwo Publiczne

Na terenie wsi Zaborowo nie ma Posterunku Policji. Na terenie gminy również brakuje takiego oddziału. Obszar gminy Janowiec Kościelny podlega pod Powiatową Komendę Policji w Nidzicy.

2.5. Infrastruktura techniczna.

Zasilanie energetyczne

Wszystkie gospodarstwa domowe na terenie Zaborowa wyposażone są w instalację elektryczną. Gmina Janowiec Kościelny znajduje się w działaniu Zakładu Energetycznego ENERGA OBRÓT S.A. Gdańsk. Zasilanie odbiorców na terenie gminy w energię elektryczną odbywa się dwoma liniami przesyłowymi średniego napięcia 15 KV tj. linia SN 15 KV Nidzica – Kadyki, linia SN 15 KV Nidzica – Janowo – Muszaki. Najbliższy posterunek energetyczny znajduje się w Nidzicy.

Telekomunikacja

Miejscowość Zaborowo obsługiwana jest przez rejon Telekomunikacji w Olsztynie. Mieszkańcy posiadają również dostęp do Internetu poprzez zwykłą linię telefoniczną.

Gospodarka wodno – ściekowa.

Na terenie wsi funkcjonuje wodociąg z ujęciem wody w miejscowości Szczepkowo – Iwany.

W Zaborowie wszystkie ścieki socjalno – bytowe z zabudowy indywidualnej gromadzone są w zbiornikach bezodpływowych, skąd bardzo często trafiają na pola, łąki lub do rowów, gdzie stwarzają zagrożenie dla gruntu oraz wód. Ścieki socjalno – bytowe odbiera również Zakład Gospodarki Komunalnej w Janowcu Kościelnym. Z powodu braku środków finansowych gminy, nie ma możliwości skanalizowania wsi.

Odpady komunalne

Gmina Janowiec Kościelny jest członkiem Ekologicznego Związku Gmin „Działdowszczyzna”. Efektem tego było rozpoczęcie z dniem 1 stycznia 2005 r. wywozu niesegregowanych odpadów komunalnych z całej gminy na składowisko w Zakrzewie. Zbieranie odpadów w ten sposób przynosi coraz większe efekty. Stale rośnie liczba gospodarstw domowych, korzystających z tego typu zbierania odpadów, rośnie także liczba zbieranych plastikowych worków z posegregowanymi odpadami (papier, plastik, szkło). W zabudowie jednorodzinnej odpady zbierane są w worki o pojemności 120 l. Aktualnie selektywną zbiórką odpadów objęte są wszystkie miejscowości gminy. Udział procentowy mieszkańców gminy objętych zorganizowanym, regularnym systemem zbierania odpadów komunalnych wynosi 56 %. Na terenie gminy zostały rozstawione również pojemniki do selektywnej zbiórki odpadów. Gmina podejmuje działania zmierzające do minimalizacji powstawania odpadów komunalnych, wyłączenie z odpadów wszystkich frakcji

możliwych do gospodarczego wykorzystania oraz unieszkodliwiania odpadów niemożliwych do wykorzystania. Prowadzi to do realizacji podstawowego celu, jakim jest ochrona środowiska, zagospodarowanie odpadów i minimalizacja odpadów przeznaczonych do unieszkodliwiania.

ILOŚĆ ODPADÓW (Mg)						
Rok	Odpady zmieszane	Odpady opakowaniowe				RAZEM
		Makulatura	Szkło	Tworzywa sztuczne	Sprzęt elektryczny i elektroniczny	
2009	88,22	9,20	25,96	14,25	0,00	137,63
2010	97,77	11,55	26,99	14,98	0,7	151,99

Tabela 7: Ilość odpadów komunalnych zebranych z terenu gminy Janowiec Kościelny w okresie lat 2009-2010.

Drogi

Główną drogą biegnącą przez teren miejscowości jest droga powiatowa nr 1564 N Sołdany – Zaborowo z nawierzchnią asfaltową w stanie dobrym. Znajdują się tam również chodniki, co zwiększa bezpieczeństwo pieszych. Z braku środków finansowych ich stan ulega pogorszeniu. Kolejną istotną dla komunikacji jest droga powiatowa nr 1625 N Nowa Wieś Wielka – Krusze – Zaborowo. Przy drodze tej nie ma chodników.

W całej gminie Janowiec Kościelny sieć drogowa jest dobrze rozwinięta, do prawie każdej miejscowości w gminie prowadzi po kilka dróg. Wiele do życzenia pozostawia jednak ich stan techniczny. Z powodu braku środków finansowych a co się z tym wiąże zmniejszenia zakresu robót na drogach ich stan w dalszym ciągu ulega pogorszeniu. Wszystkie drogi w gminie nie są także przygotowane do przyjęcia znacznie większego natężenia ruchu, a w



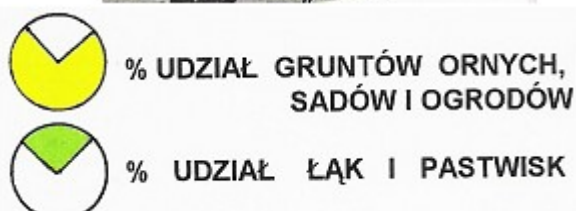
Rysunek 10: Sieć drogowa - Zaborowo

szczegółności samochodów ciężarowych.

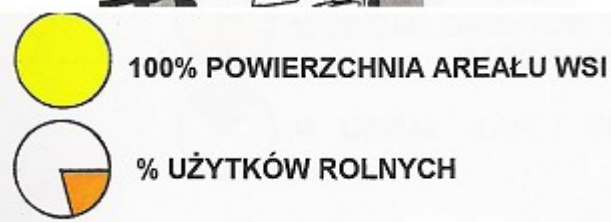
W miejscowości Zaborowo występują także drogi o znaczeniu lokalnym z nawierzchnią żwirową.

2.6 Gospodarka i rolnictwo

W miejscowości Zaborowo w większości źródłem utrzymania mieszkańców są gospodarstwa rolne. W ostatnich latach zmniejszyła się liczba gospodarstw, zwiększyła się jednak ich powierzchnia. Przeważają gospodarstwa rolne w przedziale 20-50 ha. Rozwija się produkcja zwierzęca, dostosowywana do nowych wymogów. Wiele gospodarstw zajmuje się produkcją mleka. Miejscowość pozbawiona jest wszelkiego przemysłu. Brak jest także gospodarstw agroturystycznych.



Rysunek 12: Struktura użytków rolnych w miejscowości Zaborowo.



Rysunek 11: Struktura użytków rolnych na terenie miejscowości

Wśród upraw tradycyjnych w rolnictwie można wyróżnić uprawę zbóż : pszenica, jęczmień, żyto, owies i ich mieszanki a także gryka, rzepak, kukurydza, ziemniaki. Dominującym zaś kierunkiem hodowli zwierzęcej jest hodowla żywca wołowego oraz produkcja mleka. Ocenia się, że produkcja zwierzęca jest w ostatnim czasie mniej opłacalna. Zmalała hodowla bydła mlecznego w małych gospodarstwach ale widać

nieznaczny wzrost hodowli bydła w gospodarstwach większych. Do najważniejszych czynników naturalnych wywierających decydujący wpływ na produkcję rolną, jej strukturę i wydajność zaliczyć należy warunki klimatyczne i glebowe, rzeźbę terenu oraz stosunki wodne.

Gleby na terenie miejscowości Zaborowo wykorzystywane są przede wszystkim dla celów rolniczych. Niezależnie od formy gospodarowania gleba stanowi tu podstawowy warsztat produkcji zbożowej, owocowej, paszowej lub drzewnej.

2.7. Kapitał społeczny i ludzki.

Położenie miejscowości Zaborowo oraz warunki demograficzne sprawiają, że liczba ludności spada. Występują migracje ludności do miast, zmniejszenie przyrostu naturalnego, wysokie bezrobocie.

Celem „Planu Odnowy Wsi Zaborowo” jest próba wzmocnienia więzi międzyludzkich oraz zwiększenie motywacji do wspólnego działania na rzecz poprawy warunków i jakości

życia we wsi. Więzy międzyludzkie są słabe, ponieważ brakuje odpowiedniej infrastruktury, która sprzyjałaby integracji. Nie sprzyja jej też brak zaplecza sportowego, boiska, infrastruktury rekreacyjnej czy placu zabaw dla dzieci.

Mieszkańcy uczestniczą w obchodach Gminnego Święta Pieczonego

Ziemniaka – przygotowują wieńce dożynkowe oraz stoiska.



Rysunek 13: Wieniec dożynkowy sołectwa Zaborowo.



Rysunek 14: Stoisko dożynkowe

III. OCENA MOCNYCH I SŁABYCH STRON MIEJSCOWOŚCI.

Technika analityczna SWOT polega na posegregowaniu posiadanych informacji o danej sprawie na cztery grupy (cztery kategorie czynników strategicznych):

- S (Strengths) – mocne strony: wszystko to co stanowi atut, przewagę, zaletę analizowanego obiektu,
- W (Weaknesses) – słabe strony: wszystko to co stanowi słabość, barierę, wadę analizowanego obiektu,
- O (Opportunities) – szanse: wszystko to co stwarza dla analizowanego obiektu szansę korzystnej zmiany,
- T (Threats) – zagrożenia: wszystko to co stwarza dla analizowanego obiektu niebezpieczeństwo zmiany niekorzystnej.

ANALIZA SWOT MIEJSCOWOŚCI ZABOROWO	
Mocne strony	Słabe strony
<ul style="list-style-type: none"> - niewielkie zanieczyszczenie środowiska naturalnego - korzystne walory przyrodnicze - lokalizacja na drogach powiatowych - duża ilość terenów leśnych - zorganizowana sieć gospodarki odpadami - wzrost świadomości ekologicznej społeczeństwa - chęć poprawy wizerunku wsi 	<ul style="list-style-type: none"> - niedostatek miejsc pracy na terenie miejscowości - wysoka stopa bezrobocia - słabo rozwinięta baza sportowo rekreacyjna - niezadowalający stan dróg - niski poziom uprzemysłowienia - wysokie koszty produkcji rolnej - brak bazy agroturystycznej - słaba promocja miejscowości
Szanse	Zagrożenia
<ul style="list-style-type: none"> - inwestycje w regionie - pozyskiwanie środków pomocowych na restrukturyzację wsi i rolnictwa - środki z funduszy europejskich - dobre warunki na utworzenie gospodarstw agroturystycznych - stworzenie miejsc integracji społeczności lokalnej - promowanie miejscowości jako miejsca czystego ekologicznie 	<ul style="list-style-type: none"> - brak skutecznego programu przeciwdziałania bezrobociu - niskie ceny produktów rolnych - brak dostatecznych środków na inwestycje w sołectwie - emigracja młodych ludzi do miast oraz zmniejszenie liczby mieszkańców - starzenie się społeczności - brak środków finansowych w budżecie gminy - stopniowe zanikanie zainteresowania tradycjami i kulturą

Opisane poniżej przedsięwzięcia zostały uzgodnione na zebraniu wiejskim mieszkańców wsi, którzy przedstawili swoje propozycje i sugestie zgodnie z potrzebami wsi.

IV. Opis planowanych zadań inwestycyjnych

Zadanie 1.	Remont i adaptacja budynku po byłej zlewni mleka na świetlicę wiejską w Zaborowie
Cel główny	Poprawa jakości życia mieszkańców oraz zapewnienie miejsca integracji społecznej.
Przeznaczenie	- miejsce spotkań dzieci, młodzieży i dorosłych - podniesienie atrakcyjności infrastruktury społeczno – kulturalnej - miejsce zabaw i nauki dla dzieci i młodzieży szkolnej
Beneficjenci ostateczni	Dzieci, młodzież i dorośli zamieszkujący sołectwo Zaborowo oraz okoliczne wsie.
Termin realizacji	2011-2016
Koszt zadania	255 000,00

Zadanie 2.	Remont dróg wewnętrznych i chodników w miejscowości Zaborowo
Opis stanu istniejącego	Drogi w miejscowości wymagają naprawy.
Zakres prac	- uzupełnianie braków w warstwie ścieralnej, poprawa systemu odwodnienia dróg, budowa kanalizacji burzowej
Cel główny	Poprawa jakości życia mieszkańców oraz poprawa warunków prowadzenia prac rolniczych.
Przeznaczenie	Poprawa elementów infrastruktury technicznej warunkującej rozwój społeczno – gospodarczy.
Beneficjenci ostateczni	Mieszkańcy miejscowości.
Termin realizacji	2011-2016
Koszt zadania	50 000,00

Zadanie 3.	Stworzenie miejsca rekreacji dla lokalnej społeczności. (Zagospodarowanie terenów publicznych)
Cel główny	Podniesienie jakości życia mieszkańców poprzez poprawę infrastruktury społeczno – kulturalnej.
Przeznaczenie	- obiekt ogólnodostępny
Beneficjenci ostateczni	Dzieci, młodzież i dorośli zamieszkujący Zaborowo oraz okoliczne wsie.
Termin realizacji	2011-2016
Koszt zadania	50 000,00

Zadanie 4.	Budowa nowego oraz modernizacja istniejącego oświetlenia ulicznego
Cel główny	Poprawa elementów infrastruktury technicznej warunkującej rozwój społeczno – gospodarczy oraz zwiększenie bezpieczeństwa mieszkańców.

Plan Odnowy Miejscowości Zaborowo na lata 2011-2016.

Przeznaczenie	- podniesienie atrakcyjności miejscowości poprzez zwiększenie bezpieczeństwa
Beneficjenci ostateczni	Mieszkańcy miejscowości
Termin realizacji	2011-2016
Koszt zadania	25 000,00

Zadanie 5.	Rozwiązanie problemu gospodarki wodno-ściekowej.
Cel główny	Poprawa jakości życia mieszkańców oraz poprawa stanu środowiska
Przeznaczenie	Poprawa warunków mieszkalno-bytowych
Beneficjenci ostateczni	Mieszkańcy miejscowości.
Termin realizacji	2011-2016
Koszt zadania	1 500 000,00

V. Harmonogram wdrażania planu wraz z kosztorysem

Planowane zadania inwestycyjne we wsi Zaborowo w latach 2011-2016 zostały zaprezentowane w poniższej tabeli:

Lp.	Zadanie inwestycyjne	Okres realizacji	Źródła finansowania	Szacowane koszty (zł)
	1	2	3	4
1	Remont i adaptacja budynku po byłej zlewni mleka na świetlicę wiejską w Zaborowie	2011-2016	Budżet gminy Programy unijne (w tym PROW)	255 000,00
2	Remont dróg wewnętrznych i chodników w miejscowości Zaborowo	2011-2016	Budżet gminy Programy unijne	50 000,00
3	Stworzenie miejsca rekreacji dla lokalnej społeczności. (Zagospodarowanie terenów publicznych)	2011-2016	Budżet gminy Programy unijne (w tym PROW)	50 000,00
4	Budowa nowego oraz modernizacja istniejącego oświetlenia ulicznego	2011-2016	Budżet gminy Programy unijne	25 000,00
5	Rozwiązanie problemu gospodarki wodno-ściekowej.	2011-2016	Budżet gminy Programy unijne	1 500 000,00

VI. Zarządzanie i koordynacja

Zarządzaniem i koordynacją zadań zajmować się będą sołtysi poszczególnych sołectw, wybrani przez demokratyczne wybory odbywające się na zebraniach wiejskich.

Opracowanie merytoryczne: Monika Ławicka