

rejestr w 450ml

GT. 1431. 19. 45. 2020

Dokument elektroniczny

Miejsce i data sporządzenia dokumentu


Olsztyn (miasto) 2020-12-30

Dane nadawcy



Dane adresata

URZĄD GMINY (13-111 JANOWIEC KOŚCIELNY, WOJ. WARMIŃSKO-MAZURSKIE)



P. H. Kobaylski
[Signature]

WNIOSEK





Szanowni Państwo,
w załączeniu wyjaśnienia.

Z wyrazami szacunku,



Załączniki:







Olsztyn, 30.12.2020

URZĄD GMINY JANOWIEC KOŚCIELNY
Janowiec Kościelny 62
13-111 Janowiec Kościelny

WNIOSEK O UDOSTĘPNIENIE INFORMACJI PUBLICZNEJ

na podstawie art. 2 ust. 1 ustawy o dostępie do informacji publicznej z dnia 6 września 2001 r. (Dz. U. Nr 112, poz. 198) zwracam się z prośbą o udostępnienie informacji w następującym zakresie:

- wskazanie istniejących i planowanych farm wiatrowych i słonecznych oraz inwestycji mających podobny charakter (przede wszystkim w zakresie oddziaływania pyłowo-gazowego i hałasu) 


Informacja ta niezbędna jest w celu przedłożenia kompletnej odpowiedzi na wezwanie Państwowego Powiatowego Inspektora Sanitarnego (pismo w zał.)

Informacje prosimy przesłać na adres e-mail  lub pocztą na adres wskazany we wniosku.

Z poważaniem



ZNS.4083.35.2020

Nidzica, dnia 18.12.2020 r.



Wójt Gminy
13-119 Janowiec Kościelny

W związku z pismem Wójta Gminy Janowiec Kościelny z dnia 14.12.2020 r., znak: GT.6220.11.2020 (data wpływu 16.12.2020 r.), w sprawie wydania opinii co do potrzeby przeprowadzania oceny oddziaływania na środowisko inwestycji polegającej na [redacted] m Każda, na Państwowy

Powiatowy Inspektor Sanitarny w Nidzicy wnosi o wezwanie Inwestora do uzupełnienia dokumentacji lub/i naniesienia stosownych poprawek:

1. Należy podać (w metrach) odległość najbliższej zabudowy mieszkaniowej od planowanej inwestycji. Położenie w/w zabudowy należy zaznaczyć także na mapie ewidencyjnej.

2. Do dokumentacji dołączyć plan zagospodarowania inwestycji, na którym będzie umieszczona planowana do posadowienia stacja transformatorowo-rozdzielcza. Jednocześnie należy dokonać analizy w zakresie oddziaływania akustycznego w/w obiektów na środowisko.

3. W ocenie PPIS analiza wariantów inwestycji została wykonana w sposób lakoniczny i nie spełnia wymagań określonych w ustawie o.o.s.

Zgodnie z wyrokiem Naczelnego Sadu Administracyjnego sygn. akt II OSK 249/16 z dnia 17.10.2017 r. „Z treści art. 3 ust. 1 pkt 5 lit.d. ustawy z 3 października 2008 r. o udostępnianiu informacji o środowisku i jego ochronie, udziale społeczeństwa w ochronie środowiska oraz o ocenach oddziaływania na środowisko (tekst jedn.: Dz. U. z 2013 r. poz. 1235 z późn. zm.) wynika, że umieszczenie w karcie informacyjnej danych o ewentualnych wariantach przedsięwzięcia jest prawem, a nie obowiązkiem inwestora. ... Ewentualne warianty realizacji przedsięwzięcia, które zostaną przedstawione w karcie informacyjnej przedsięwzięcia powinny się różnić przede wszystkim pod względem sposobu, w jaki przedsięwzięcie w każdym z tych wariantów będzie oddziaływać na środowisko, ponieważ rolą jest wskazanie alternatywnych rozwiązań względem danego wariantu. Ewentualne warianty przedsięwzięcia nie mogą odbiegać od siebie w takim stopniu, który oznaczałby swoistą zmianę tożsamości przedsięwzięcia poprzez przekształcenie jego podstawowych parametrów. Warianty realizacji przedsięwzięcia o których mowa w art. 3 ust. 1 pkt 5 lit. d ustawy mogą obejmować zmianę parametrów technicznych planowanego przedsięwzięcia. W opisie ewentualnych wariantów przedsięwzięcia powinny być zachowane jednakowe proporcje oraz jednoznaczne wskazanie sposobu funkcjonowania przedsięwzięcia, które musi znaleźć swoje odzwierciedlenie w parametrach technicznych opisujących przedsięwzięcie. Wszystkie ewentualne warianty przedsięwzięcia powinny zawierać analizę oddziaływania na poszczególne elementy środowiska z uwzględnieniem zasady kompleksowości ochrony środowiska określonej w art. 5 ustawy z 27 kwietnia 2001 r. Prawo ochrony środowiska (tekst jedn.: Dz. U. z 2013 r. poz. 1232 z późn. zm., dalej: p.o.ś.)... W karcie informacyjnej przedsięwzięcia powinno znaleźć się wskazanie głównych przyczyn dokonanego wyboru wariantu, z uwzględnieniem skutków jego realizacji dla środowiska...”. (zgodnie z ówczesnym stanem prawnym).

4. Na mapie ewidencyjnej (wykonanej w czytelnej skali) zaznaczyć położenie innych inwestycji w promieniu minimum 2,0 km, których oddziaływania mają podobny charakter (przede wszystkim w zakresie oddziaływania pyłowo-gazowego i hałasu).